

**ỦY BAN NHÂN DÂN  
HUYỆN TRIỆU PHONG**

**CỘNG HOÀ XÃ HỘI CHỦ NGHĨA VIỆT NAM  
Độc lập - Tự do - Hạnh phúc**

Số: **3401** /UBND-TH  
“V/v lấy cát đắp công trình”

Triệu Phong, ngày **15** tháng **12** năm 2019

Kính gửi: Ban QLDA đầu tư xây dựng và PTQĐ huyện.

UBND huyện nhận được Công văn số 1279/KKT-DA ngày 20/12/2019 của Ban quản lý Khu kinh tế tỉnh về việc phúc đáp văn bản số 389/CV-GPMB ngày 13/12/2019 của Hội đồng BTHTTĐC huyện Triệu Phong (Có công văn kèm theo).

UBND huyện có ý kiến như sau:

Giao Ban QLDA đầu tư xây dựng và PTQĐ huyện chủ trì, phối hợp với các cơ quan, địa phương có liên quan tham mưu UBND huyện thực hiện các nội dung theo đúng yêu cầu của Công văn trên. / *Q*

**Nơi nhận:**

- Như trên;
- CT, PCT<sub>KT</sub>;
- CPVP, CV<sub>NA</sub>;
- Lưu: VTUB.

**TM. ỦY BAN NHÂN DÂN**  
**KT. CHỦ TỊCH**  
**PHÓ CHỦ TỊCH**



**Phan Quang Giải**

UBND TỈNH QUẢNG TRỊ  
BAN QUẢN LÝ KHU KINH TẾ

CỘNG HÒA XÃ HỘI CHỦ NGHĨA VIỆT NAM  
Độc lập - Tự do - Hạnh phúc

Số: 1279/KKT-DA

V/v Phúc đáp văn bản số 389/CV-GPMB ngày 13/12/2019 của Hội đồng BTHTTĐC huyện Triệu Phong.

Quảng Trị, ngày 20 tháng 12 năm 2019

Kính gửi:

- UBND huyện Triệu Phong.
- Hội đồng Bồi thường, Hỗ trợ và TCD huyện Triệu Phong.

UBND HUYỆN TRIỆU PHONG	
C. VẤN ĐẾN	Số: 695 Ngày: 20 tháng 12 năm 2019 Chuyên: Dự án: Đường nối khu công nghiệp Đông Nam Quảng Trị đến cảng Cửa Việt

Đường nối khu công nghiệp Đông Nam Quảng Trị đến cảng Cửa Việt (Đường trung tâm trục dọc khu kinh tế Đông Nam tỉnh Quảng Trị) được HĐND tỉnh phê duyệt Chủ trương đầu tư tại Nghị quyết số 63/NQ-HĐND ngày 31/10/2016; phê duyệt điều chỉnh chủ trương tại Nghị quyết số 211/NQ-HĐND ngày 15/8/2017 và UBND tỉnh phê duyệt báo cáo nghiên cứu khả thi tại Quyết định số 2986/QĐ-UBND ngày 31/10/2017. Theo dự án được phê duyệt nền đường đắp cát.

Trước đó, để phê duyệt dự án theo phương án đắp nền đường bằng cát, ngày 25/7/2017, BQL Khu kinh tế đã cùng với các Sở, Ban ngành và địa phương liên quan đã tổ chức khảo sát, xác định vị trí lấy cát phục vụ đắp nền đường dự án nói trên. Theo đó, tại địa bàn huyện Triệu Phong có 03 vị trí lấy cát (cụ thể có biên bản kèm theo). Trên cơ sở đó, các Sở Ban ngành đã thống nhất (có biên bản kèm theo) và BQL Khu kinh tế tỉnh đã có tờ trình số 134/TTr-KKT ngày 20/9/2017 trình UBND tỉnh đồng ý các vị trí lấy cát để thực hiện dự án nói trên và được UBND tỉnh đồng ý tại Văn bản số 4879/UBND-CN ngày 02/10/2017.

Mặt khác, để thực hiện GPMB đền bù đất rừng, BQL Khu kinh tế đã phối hợp với UBND huyện Triệu Phong, tiến hành đo vẽ tham mưu cho UBND tỉnh trình Thủ tướng Chính phủ cho phép chuyển đổi mục đích sử dụng rừng và đất rừng phòng hộ để thực hiện Dự án: Đường nối Khu công nghiệp Đông Nam Quảng Trị đến cảng Cửa Việt (trong đó có các vị trí lấy cát để thực hiện dự án) và đã được Thủ tướng Chính phủ cho phép tại Văn bản số 1876/TTg-NN ngày 26/12/2018. Trên cơ sở đó, UBND tỉnh đã có Quyết định số 3171/QĐ-UBND ngày 28/12/2018 V/v phê duyệt chuyển đổi mục đích sử dụng rừng và đất lâm nghiệp để thực hiện dự án: Đường nối Khu công nghiệp Đông Nam Quảng Trị đến cảng Cửa Việt. Theo đó, các vị trí lấy cát nói ở trên đã được UBND tỉnh đồng ý chuyển đổi mục đích sử dụng rừng và đất lâm nghiệp.

Vậy, BQL Khu kinh tế tỉnh kính đề nghị UBND huyện Triệu Phong chỉ đạo Hội đồng BTHTT và tái định cư của huyện sớm thực hiện GPMB để bàn giao cho đơn vị thi công lấy cát đắp công trình.

Kính mong sự quan tâm phối hợp, chỉ đạo của UBND huyện./.

Nơi nhận: ✓

- Như trên;
- Trưởng Ban, các P. Trưởng Ban;
- Phòng QL QHXD&TNMT;
- Lưu: VT, Ban QLDA.



**CỘNG HOÀ XÃ HỘI CHỦ NGHĨA VIỆT NAM**  
**Độc lập - Tự do - Hạnh phúc**

**BIÊN BẢN HIỆN TRƯỜNG**

**V/v khảo sát, xác định vị trí lấy cát phục vụ đắp nền đường tại huyện Triệu Phong**  
**Dự án: Đường nối khu công nghiệp Đông Nam Quảng Trị đến cảng Cửa Việt**  
**(Đường trung tâm trục dọc khu kinh tế Đông Nam tỉnh Quảng Trị)**

Thực hiện chủ trương của UBND tỉnh theo Thông báo số 103/TB-UBND ngày 13/7/2017 của Phó Chủ tịch UBND tỉnh Nguyễn Quân Chính tại buổi làm việc với BQL khu Kinh tế tỉnh về rà soát, điều chỉnh phương án thiết kế công trình: Đường nối Khu công nghiệp Đông nam đến Cửa Việt (Đường trung tâm dọc KKT Đông Nam tỉnh Quảng Trị). Hôm nay, ngày 25/7/2017, Ban quản lý Khu Kinh tế tỉnh tổ chức buổi khảo sát thực địa tại huyện Triệu Phong với các Sở, Ban, Ngành và chính quyền địa phương để xác định vị trí lấy cát phục vụ đắp nền đường, thi công dự án trên.

**I. THÀNH PHẦN THAM GIA:**

**1. Đại diện Sở Xây dựng tỉnh Quảng Trị**

- Ông: Nguyễn Văn Đương                      Chức vụ: Trưởng phòng HTKT

**2. Đại diện Sở TNMT tỉnh Quảng Trị: (Sở Tài nguyên Môi trường do bận công tác không tham gia được nhưng có văn bản chấp thuận riêng)**

**3. Đại diện Sở NN&PTNT tỉnh Quảng Trị**

- Ông: Trần Văn Tý                      Chức vụ: Phó Chi cục Trưởng CCKL Quảng Trị

- Ông: Đoàn Viết Công                      Chức vụ: Phó TP QL BVR và Bảo tồn thiên nhiên

**4. Đại diện UBND huyện Triệu Phong:**

- Ông: Phan Quang Giải                      Chức vụ: Phó Chủ tịch

- Ông: Lê Thiên Hoàng                      Chức vụ: Phó Chánh Văn phòng

- Ông: Lê Nữ Mai Trinh                      Chức vụ: Phó TP TN&MT

**5. Đại diện UBND các Xã:**

- Ông: Nguyễn Phiêu                      Chức vụ: Chủ tịch UBND xã Triệu Trạch

- Ông: Trần Đình Huỳnh                      Chức vụ: Chủ tịch UBND xã Triệu Vân

- Ông: Đặng Quang Hải                      Chức vụ: PCT UBND xã Triệu Lăng

**6. Đại diện BQL khu Kinh tế tỉnh Quảng Trị**

- Ông: Trần Quang Trung                      Chức vụ: Phó Trưởng Ban

- Ông: Trương Khắc Nghi                      Chức vụ: Giám đốc Ban QLDA

- Ông: Hoàng Kỳ                      Chức vụ: CV TP QH XD

- Ông: Nguyễn Thị Huyền                      Chức vụ: Phó TP Kế hoạch Tổng hợp

- Ông: Nguyễn Đăng Dự                      Chức vụ: PTP Phòng TNMT

**5. Đại diện Nhà thầu tư vấn thiết kế**

- Ông: .....                      Chức vụ: .....

## II. NỘI DUNG LÀM VIỆC:

Theo bản đồ quy hoạch chung Khu Kinh tế Đông Nam đã được Thủ tướng Chính phủ phê duyệt, để đảm bảo chọn các vị trí lấy cát không làm ảnh hưởng đến quy hoạch trong toàn Khu kinh tế, đồng thời chọn các điểm lấy cát có cự ly cách nhau phù hợp để đảm bảo cung đường vận chuyển ngắn nhất, tiết kiệm nhất trong quá trình khai thác vận chuyển thi công công trình. Trên cơ sở các vị trí do Đơn vị tư vấn đã khảo sát, phù hợp với quy hoạch, thuận lợi cho quá trình khai thác và hạn chế thấp nhất chi phí đền bù GPMB. Đoàn đã tiến hành đi khảo sát thực địa vị trí lấy cát, xác định sơ bộ về hiện trạng, diện tích, thực trạng của các vị trí dự kiến lấy cát để phục vụ đắp nền đường phục vụ dự án Đường nối khu công nghiệp Đông Nam Quảng Trị đến cảng Cửa Việt (Đường trung tâm trục dọc khu kinh tế Đông Nam tỉnh Quảng Trị) đoạn qua địa bàn huyện Triệu Phong, cụ thể như sau như sau:

- Vị trí 1: Tại Km43+800 (sát đường Trung tâm) thuộc địa phận thôn 9 xã Triệu Vân. Kích thước, quy mô dự kiến sẽ lấy cát khoảng: Dài 200m x rộng 100m x Sâu 1,5m. Khối lượng 30.000m<sup>3</sup>. Tọa độ: y = 602477.9001; x = 1865979.7330.

Theo quy hoạch đã phê duyệt đây là khu vực cây xanh cách ly và có suối cạn.

Hiện trạng khu vực này không có nhà cửa, mô mã chỉ là vùng cây Keo lá tràm đường kính trung bình 10cm; mật độ trung bình khoảng 25 cây/100m<sup>2</sup>. Đối chiếu bản đồ quy hoạch 3 loại rừng và bản đồ kiểm kê rừng, vị trí số 1 (y = 602477.9001; x = 1865979.7330) nằm trong tiểu khu 790V, là đất thổ cư.

- Vị trí 2: Tại Km48+700 thuộc địa phận thôn Linh An xã Triệu Trạch. Kích thước dự kiến: dài 200m x rộng 200m x 1,5m. Trữ lượng 60.000m<sup>3</sup>. Tọa độ: y=606421.4995; x=1861847.9951.

Theo quy hoạch đã phê duyệt đây là khu vực cây xanh cách ly và suối cạn.

Hiện trạng khu vực này không có nhà cửa, mô mã, chỉ là rừng Keo lá tràm thấp, đường kính trung bình 10cm; mật độ trung bình khoảng 22cây/100m<sup>2</sup>. Đối chiếu bản đồ quy hoạch 3 loại rừng và bản đồ kiểm kê rừng, vị trí số 2 (y=606421.4995; x=1861847.9951) nằm trong tiểu khu 793T, thuộc đối tượng quy hoạch rừng phòng hộ.

- Vị trí 3: Tại Km54+100 thuộc địa phận thôn 1 xã Triệu Lăng. Kích thước dự kiến: dài 300m x rộng 200m x sâu 1,5m. Trữ lượng 90.000m<sup>3</sup>. Tọa độ: y=610784.1104; x=1858064.577.

Theo quy hoạch đã phê duyệt đây là khu vực cây xanh cách ly

Hiện trạng khu vực này không có nhà cửa, mô mã chỉ là rừng tràm, đường kính trung bình 10cm; mật độ trung bình khoảng 25cây/100m<sup>2</sup>. Đối chiếu bản đồ quy hoạch 3 loại rừng và bản đồ kiểm kê rừng, vị trí số 3 (y=610784.1104; x=1858064.577) nằm trong tiểu khu 793L, thuộc đối tượng quy hoạch rừng phòng hộ.

Với 3 vị trí dự kiến khai thác như trên là hợp lý và đảm bảo khối lượng đủ để khai thác lấy cát phục vụ cho dự án: Tổng khối lượng dự kiến: 180.000m<sup>3</sup>. (Có bản vẽ trích lục các vị trí xin lấy cát kèm theo). Các vị trí này đã được UBND các Xã liên quan thỏa thuận với Đơn vị khảo sát.

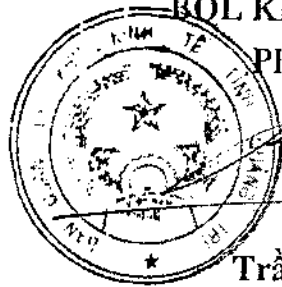
Trong 3 vị trí trên có 2 vị trí nằm trong phạm vi Quy hoạch Công viên cây xanh đã được phê duyệt, 01 vị trí lấy đất nằm ngoài quy hoạch các Khu tập trung của Khu Kinh tế Đông Nam, dự kiến sẽ lấy cát theo đúng độ sâu để đảm bảo sau này sẽ trở thành các hồ nước điều hòa trong vùng quy hoạch công viên cây xanh.

Để có sự thống nhất trong việc thực hiện ý chỉ đạo của UBND tỉnh tại Thông báo số 103/TB-UBND ngày 13/7/2017 và Văn bản số 3509/UBND-TN ngày 19/7/2017, Sở Xây dựng đề nghị BQL Khu kinh tế báo cáo xin ý kiến UBND tỉnh trước khi tiến hành triển khai các công việc tiếp theo.

Thống nhất theo đề xuất của Đơn vị tư vấn và BQL Khu kinh tế các vị trí dự kiến lấy cát như trình bày trên. Tuy nhiên, đề nghị BQL Khu kinh tế làm việc với chính quyền địa phương về các vị trí dự kiến khai thác cát, trước khai thác đề nghị chủ đầu tư lập hồ sơ chuyển đổi mục đích sử dụng rừng sang mục đích khác theo đúng quy định; hoàn thành các thủ tục đền bù GPMB và xin chủ trương của UBND tỉnh trước khi triển khai khai thác lấy cát.

Biên bản này được lập thành 07 bản, các thành viên đã thông qua lúc 16h 30 cùng ngày và cùng thống nhất ký tên dưới đây:

**ĐẠI DIỆN  
BQL KHU KINH TẾ TỈNH**




Phó Trưởng Ban

Trần Quang Trung

**ĐẠI DIỆN  
SỞ XÂY DỰNG QUẢNG TRỊ  
Phòng Hạ tầng kỹ thuật**

Nguyễn Văn Dương



Trần Văn Tý

**ĐẠI DIỆN UBND HUYỆN TRIỆU PHONG**

Phó Chủ tịch



Phan Quang Giải

**ĐẠI DIỆN UBND CÁC XÃ**

UBND xã Triệu Trạch



UBND xã Triệu Vân




UBND xã Triệu Lăng



Trần Đình Huỳnh

Dặng Quang Hải

ĐẠI DIỆN  
CÔNG TY CPTVGT QUẢNG TRỊ



Trần Bình Trọng

ĐẠI DIỆN  
CÔNG TY CP VIỆT TÍN



Trần Công Vê



# CỘNG HOÀ XÃ HỘI CHỦ NGHĨA VIỆT NAM

Độc lập - Tự do - Hạnh phúc

## BIÊN BẢN CUỘC HỌP

V/v thống nhất vị trí sử dụng vật liệu tại chỗ phục vụ đắp nền đường  
**Dự án: Đường nối khu công nghiệp Đông Nam Quảng Trị đến cảng Cửa Việt**  
**(Đường trung tâm trục dọc khu kinh tế Đông Nam tỉnh Quảng Trị)**

Thực hiện ý kiến chỉ đạo của Chủ tịch UBND tỉnh Quảng Trị tại Thông báo số 140/TB-UBND ngày 13/9/2017, hôm nay, ngày 19/9/2017, Ban quản lý Khu Kinh tế tỉnh tổ chức buổi họp để thống nhất phương án sử dụng vật liệu đắp nền đường trục dọc khu kinh tế Đông Nam Quảng Trị, báo cáo UBND xem xét quyết định.

### I. THÀNH PHẦN THAM GIA:

#### 1. Đại diện Văn phòng UBND tỉnh Quảng Trị:

- Ông: Trần Minh Tài Chức vụ: Phó phòng Công Nghiệp

#### 2. Đại diện Sở Xây dựng tỉnh Quảng Trị

- Ông: Nguyễn Thanh Bình Chức vụ: Trưởng phòng KHTH

#### 3. Đại diện Sở TNMT tỉnh Quảng Trị

- Ông: Lê Thế Nam Chức vụ: CV phòng Khoáng sản và nước

#### 4. Đại diện Sở KH&ĐT tỉnh Quảng Trị

- Ông: Trần Quang Vinh Chức vụ: Phó phòng ĐT, TĐ & Giám sát đầu tư

#### 5. Đại diện Sở GTVT tỉnh Quảng Trị

- Ông: Lê Văn Chung Chức vụ: Phó phòng QLCL CTGT

#### 6. Đại diện BQL khu Kinh tế tỉnh Quảng Trị

- Ông: Trần Văn Đoàn Chức vụ: Trưởng Ban

- Ông: Trần Quang Trung Chức vụ: Phó Trưởng Ban

- Ông: Trương Khắc Nghi Chức vụ: Giám đốc Ban QLDA

- Ông: Dương Hùng Chức vụ: Phụ trách phòng QHXD

- Ông: Nguyễn Thị Huyền Chức vụ: PTP Kế hoạch Tổng hợp

#### 7. Đại diện Công ty CP TVGT Quảng Trị

- Ông: Trần Bình Trọng Chức vụ: Giám đốc

### II. NỘI DUNG LÀM VIỆC:

Sau khi nghe BQL khu Kinh tế báo cáo toàn bộ nội dung liên quan đến việc sử dụng vật liệu tại chỗ để đắp nền đường dự án Đường nối khu công nghiệp Đông Nam Quảng Trị đến cảng Cửa Việt (Đường trung tâm trục dọc khu kinh tế Đông Nam tỉnh Quảng Trị) qua địa bàn các huyện Hải Lăng và Triệu Phong đã được HĐND tỉnh Quảng Trị phê duyệt điều chỉnh chủ trương đầu tư tại Nghị quyết số 211/NQ-HĐND ngày 15/8/2017, trên cơ sở sử dụng vật liệu tại chỗ để đắp nền đường nhằm giảm suất đầu tư và tăng quy mô đầu tư của tuyến đường và các ý kiến của các thành viên tham dự, các bên thống nhất vị trí lấy vật liệu tại chỗ phục vụ đắp nền đường dự án theo đề xuất của BQL khu Kinh tế, cụ thể như sau:

- Tại huyện Triệu Phong: 03 vị trí (tại thôn 9 xã Triệu Vân, Thôn Linh An xã Triệu Trạch và thôn 1 xã Triệu Lăng). Theo quy hoạch đã phê duyệt đây là khu vực cây xanh các lỵ và suối cạn; do đó kết hợp nạo vét lòng kênh phục vụ thoát lũ trong khu vực.

- Tại huyện Hải Lăng: 01 vị trí tại thôn Diên Khánh và thôn Đông Dương xã Hà Dương. Theo quy hoạch đã phê duyệt đây là cây xanh cảnh quan và khu vực hồ tự nhiên, kết hợp nạo vét lòng hồ để điều tiết lũ, cải tạo môi trường khu vực.

Tổng khối lượng dự kiến khai thác tại các vị trí : khoảng 380.000m<sup>3</sup> – 400.000m<sup>3</sup>.

Biên bản này được lập thành 07 bản, các thành viên đã thông qua lúc 16h30 cùng ngày và cùng thống nhất ký tên dưới đây:

ĐẠI DIỆN  
VP UBND QUẢNG TRỊ



Trần Minh Tài

ĐẠI DIỆN  
SỞ TNMT QUẢNG TRỊ



Lê Thế Nam

ĐẠI DIỆN  
SỞ XÂY DỰNG QUẢNG TRỊ



Nguyễn Thanh Bình

ĐẠI DIỆN  
SỞ KH&ĐT QUẢNG TRỊ



Trần Quang Vinh

ĐẠI DIỆN  
SỞ GTVT QUẢNG TRỊ



Lê Văn Chung

ĐẠI DIỆN  
BQL KHU KINH TẾ TỈNH



Trần Văn Đoàn

ĐẠI DIỆN  
CÔNG TY CP TVGT QUẢNG TRỊ



Trần Bình Trọng



**ỦY BAN NHÂN DÂN  
TỈNH QUẢNG TRỊ**

**CỘNG HÒA XÃ HỘI CHỦ NGHĨA VIỆT NAM  
Độc lập - Tự do - Hạnh phúc**

Số: 4879/UBND-CN

Quảng Trị, ngày 02 tháng 10 năm 2017

V/v nạo vét, chỉnh trị dòng chảy  
kênh thoát lũ để sử dụng vật liệu  
đắp nền Đường trung tâm trục  
đọc Khu kinh tế Đông Nam

Kính gửi: Ban Quản lý Khu kinh tế tỉnh

Sau khi xem xét đề nghị của Ban Quản lý Khu kinh tế tỉnh tại Tờ trình số 134/TTr-KKT ngày 20 tháng 9 năm 2017 về việc thống nhất vị trí sử dụng vật liệu tại chỗ phục vụ đắp nền đường dự án: Đường nối khu công nghiệp Đông Nam Quảng Trị đến cảng Cửa Việt (Đường trung tâm trục đọc Khu kinh tế Đông Nam tỉnh Quảng Trị) và các sở, ngành liên quan tại Biên bản làm việc ngày 19 tháng 9 năm 2017; UBND tỉnh có ý kiến như sau:


1. Thống nhất các vị trí theo đề xuất của Ban Quản lý Khu kinh tế tỉnh và các sở, ngành tại các Văn bản nêu trên nhằm nạo vét chỉnh trị các tuyến kênh; chỉnh trang lòng hồ tự nhiên để khơi thông dòng chảy, điều tiết thoát lũ cho hệ thống kênh, hồ trong khu vực và sử dụng vật liệu nạo vét để đắp nền đường; với điều kiện không làm thay đổi Quy hoạch chung xây dựng Khu kinh tế Đông Nam, Quy hoạch phân khu xây dựng đã được phê duyệt và đảm bảo chất lượng vật liệu san đắp nền công trình theo quy định của dự án.

2. Giao Ban Quản lý Khu kinh tế tỉnh xây dựng phương án cụ thể; lấy ý kiến thẩm định của các sở, ngành liên quan trước khi trình UBND tỉnh phê duyệt thiết kế bản vẽ thi công; đồng thời phối hợp với UBND các huyện: Triệu Phong và Hải Lăng quản lý chặt chẽ mặt bằng hiện trạng trong Khu kinh tế. /

**Nơi nhận:**

- Như trên;
- PCT Nguyễn Quán Chính;
- Các sở: KH&ĐT, XD, GTVT, TN&MT, NN&PTNT;
- UBND các huyện: TP, HL;
- CVP và PVP Nguyễn Cửu;
- Lưu VT, CN.

**TM. ỦY BAN NHÂN DÂN  
CHỦ TỊCH**



Nguyễn Đức Chính

ỦY BAN NHÂN DÂN  
TỈNH QUẢNG TRỊ

Số: 3171 /QĐ-UBND

CỘNG HÒA XÃ HỘI CHỦ NGHĨA VIỆT NAM

Độc lập - Tự do - Hạnh phúc

Quảng Trị, ngày 28 tháng 12 năm 2018

### QUYẾT ĐỊNH

Về việc phê duyệt chuyển đổi mục đích sử dụng rừng và đất lâm nghiệp để thực hiện dự án: Dự án Đường nối khu công nghiệp Đông Nam Quảng Trị đến Cảng Cửa Việt

### ỦY BAN NHÂN DÂN TỈNH QUẢNG TRỊ

Căn cứ Luật Tổ chức chính quyền địa phương ngày 19/6/2015;

Căn cứ Luật Lâm nghiệp số 16/2017/QH14 ngày 15/11/2017;

Căn cứ Nghị định số 156/2018/NĐ-CP ngày 16/11/2018 của Chính phủ quy định chi tiết thi hành một số điều của Luật Lâm nghiệp;

Căn cứ Công văn số 1876/TTg-NN ngày 26/12/2018 của Thủ tướng Chính phủ về việc chuyển mục đích sử dụng đất rừng phòng hộ trên địa bàn tỉnh Quảng Trị;

Xét đề nghị của Sở Nông nghiệp và PTNT về việc chuyển đổi mục đích sử dụng rừng và đất lâm nghiệp để thực hiện dự án khu Kinh tế Đông Nam tỉnh Quảng Trị.

### QUYẾT ĐỊNH:

**Điều 1.** Phê duyệt chuyển đổi mục đích sử dụng rừng và đất lâm nghiệp trong khu vực thực hiện Dự án Đường nối khu công nghiệp Đông Nam Quảng Trị đến Cảng Cửa Việt, với các nội dung sau:

**1. Diện tích, đối tượng rừng và đất lâm nghiệp chuyển đổi: 113,02ha, trong đó:**

#### *1.1. Diện tích phân theo loại rừng:*

- Diện tích rừng và đất rừng phòng hộ: 97,32ha (bao gồm: có 54,04 ha rừng trồng đã được Thủ tướng Chính phủ chấp thuận và 43,24ha đất lâm nghiệp chưa có rừng và đất nghĩa địa có cây tự nhiên mọc rải rác);

- Diện tích rừng và đất rừng sản xuất: 7,13ha (bao gồm: Rừng trồng: 3,33ha; đất lâm nghiệp chưa có rừng và đất nghĩa địa có cây tự nhiên mọc rải rác: 3,8ha);

- Diện tích rừng nằm ngoài quy hoạch 3 loại rừng: 8,57ha.

#### *1.2. Diện tích phân theo đơn vị hành chính:*

\* **Huyện Hải Lăng: 44,42 ha, trong đó:**

- Diện tích rừng và đất rừng phòng hộ: 34,63ha (Rừng trồng: 20,04ha; đất lâm nghiệp chưa có rừng và đất nghĩa địa có cây tự nhiên mọc rải rác: 14,59ha).

- Diện tích rừng và đất rừng sản xuất: 7,13ha (Rừng trồng: 3,33ha; đất lâm nghiệp chưa có rừng và đất nghĩa địa có cây tự nhiên mọc rải rác: 3,8ha).

- Diện tích rừng trồng nằm ngoài quy hoạch 3 loại rừng: 2,66ha.

**\* Huyện Triệu Phong: 68,6ha, trong đó:**

- Diện tích rừng và đất rừng phòng hộ: 62,69ha (rừng trồng: 34,04ha; đất lâm nghiệp chưa có rừng: 28,65ha).

- Diện tích rừng trồng nằm ngoài quy hoạch 3 loại rừng: 5,91ha.

2. Địa điểm chuyển đổi: Tại các Tiểu khu 790A-xã Triệu An; 790V, 791V-xã Triệu Vân; 791T, 793T-xã Triệu Trạch; 793L-xã Triệu Lăng, huyện Triệu Phong; Tiểu khu 795A, 796A, 797A-xã Hải An; 810Q-xã Hải Quế; 810D, 811-xã Hải Dương, huyện Hải Lăng, tỉnh Quảng Trị.

3. Mục đích: Chuyển đổi mục đích sử dụng rừng và đất lâm nghiệp sang thực hiện Dự án Đường nối khu công nghiệp Đông Nam Quảng Trị đến Cửa Cửa Việt.

4. Thời hạn chuyển đổi: Thời gian sử dụng lâu dài.

Điều 2. Giao Sở Nông nghiệp và Phát triển nông thôn hướng dẫn thực hiện các nội dung Quyết định này theo đúng quy định của Pháp luật.

Điều 3. Quyết định có hiệu lực kể từ ngày ký.

Chánh Văn phòng UBND tỉnh, Giám đốc các Sở: Nông nghiệp và PTNT, Tài nguyên và Môi trường, Kế hoạch và Đầu tư; Tài chính; Trưởng Ban Quản lý Khu kinh tế tỉnh, Chủ tịch UBND các huyện: Hải Lăng, Triệu Phong và thủ trưởng các cơ quan, đơn vị có liên quan tổ chức thực hiện Quyết định này. *wt*

**Nơi nhận:**

- Như Điều 3;
- CT, các PCT UBND tỉnh;
- Các PCVP UBND tỉnh;
- Lưu VT, NN, TN.

**TM. ỦY BAN NHÂN DÂN**  
**KT. CHỦ TỊCH**  
**PHÓ CHỦ TỊCH *tc***



**Hà Sỹ Đồng**