

**ỦY BAN NHÂN DÂN
HUYỆN TRIỆU PHONG**

**CỘNG HOÀ XÃ HỘI CHỦ NGHĨA VIỆT NAM
Độc lập - Tự do - Hạnh phúc**

Số: 1843/UBND-TH
“V/v giải quyết đề nghị của BQL Rừng
phòng hộ Lưu vực Sông Thạch Hãn”

Triệu Phong, ngày 23 tháng 7 năm 2019

Kính gửi:

- Phòng Tài nguyên - Môi trường huyện;
- UBND xã Triệu Thượng.

UBND huyện nhận được Tờ trình số 108/TTr-BQL ngày 19/7/2019 của Ban Quản lý rừng phòng hộ lưu vực sông Thạch Hãn về việc đăng ký kế hoạch sử dụng đất năm 2019 (có Tờ trình kèm theo).

UBND huyện có ý kiến như sau:

Giao Phòng Tài nguyên và Môi trường huyện chủ trì, phối hợp với UBND xã Triệu Thượng, các cơ quan có liên quan tham mưu UBND huyện giải quyết nội dung đề nghị của Ban Quản lý rừng phòng hộ lưu vực sông Thạch Hãn tại Tờ trình nêu trên đảm bảo theo đúng quy định.

Nhận được Công văn này, UBND huyện yêu cầu Phòng Tài nguyên và Môi trường huyện, UBND xã Triệu Thượng triển khai thực hiện kịp thời./.

Nơi nhận:

- Như trên;
- CT, PCT_{KT};
- CPVP, CV_{NN};
- Lưu: VTUB.

☉

TM. ỦY BAN NHÂN DÂN
KT. CHỦ TỊCH
PHÓ CHỦ TỊCH



Phan Quang Giải

SỞ NÔNG NGHIỆP & PTNT
BQL RPH LVS THẠCH HÃN

Số: 108/TTr-BQL

CỘNG HÒA XÃ HỘI CHỦ NGHĨA VIỆT NAM
Độc lập - Tự do - Hạnh phúc

Quảng Trị, ngày 19 tháng 7 năm 2019

TỜ TRÌNH

V/v đăng ký kế hoạch sử dụng đất năm 2019

UBND HUYỆN TRIỆU PHONG	
C. VẤN ĐẾN	Số: 362 Ngày 21 tháng 7 năm 2019 Chuyên: M

Kính gửi: UBND huyện Triệu Phong.

Căn cứ Quyết định số 3359/QĐ-UBND ngày 05 tháng 12 năm 2017 của UBND tỉnh Quảng Trị về việc phê duyệt phương án rà soát chuyển đổi đất, rừng phòng hộ đầu nguồn ít xung yếu sang quy hoạch phát triển rừng sản xuất trên địa bàn tỉnh Quảng Trị;

Căn cứ Quyết định số 1494/QĐ-UBND ngày 03 tháng 7 năm 2018 của UBND tỉnh Quảng Trị về việc phê duyệt phương án chi tiết chuyển đổi và bàn giao đất, rừng phòng hộ đầu nguồn ít xung yếu sang quy hoạch phát triển rừng sản xuất của Ban quản lý rừng phòng hộ lưu vực sông Thạch Hãn,

Ban quản lý rừng phòng hộ lưu vực sông Thạch Hãn kính trình UBND huyện Triệu Phong bổ sung kế hoạch sử dụng đất năm 2019 đối với phương án chi tiết chuyển đổi và bàn giao đất, rừng phòng hộ đầu nguồn ít xung yếu sang quy hoạch phát triển rừng sản xuất với những nội dung sau:

- Diện tích chuyển đổi: 445.840m², thuộc tờ bản đồ địa chính số 47 của xã Triệu Thượng (tiểu khu 831 và tiểu khu 818).

- Loại đất và hiện trạng: Đất rừng phòng hộ (RPH)

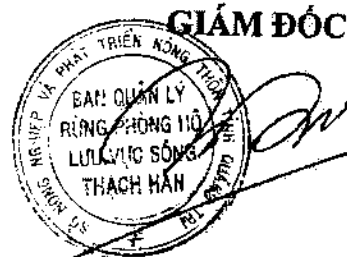
- Loại đất xin chuyển đổi: Đất rừng sản xuất (RSX)

(sơ đồ vị trí kèm theo).

Ban quản lý rừng phòng hộ lưu vực sông Thạch Hãn trình UBND huyện Triệu Phong bổ kế hoạch sử dụng đất năm 2019 để Ban quản lý có cơ sở thực hiện các bước tiếp theo.

Nơi nhận:

- Như trên;
- Lưu: VT, KH-KT.

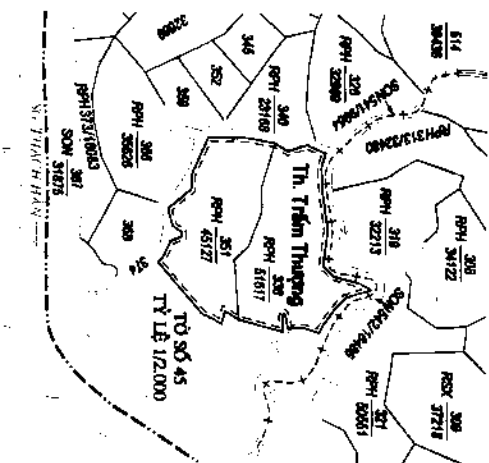
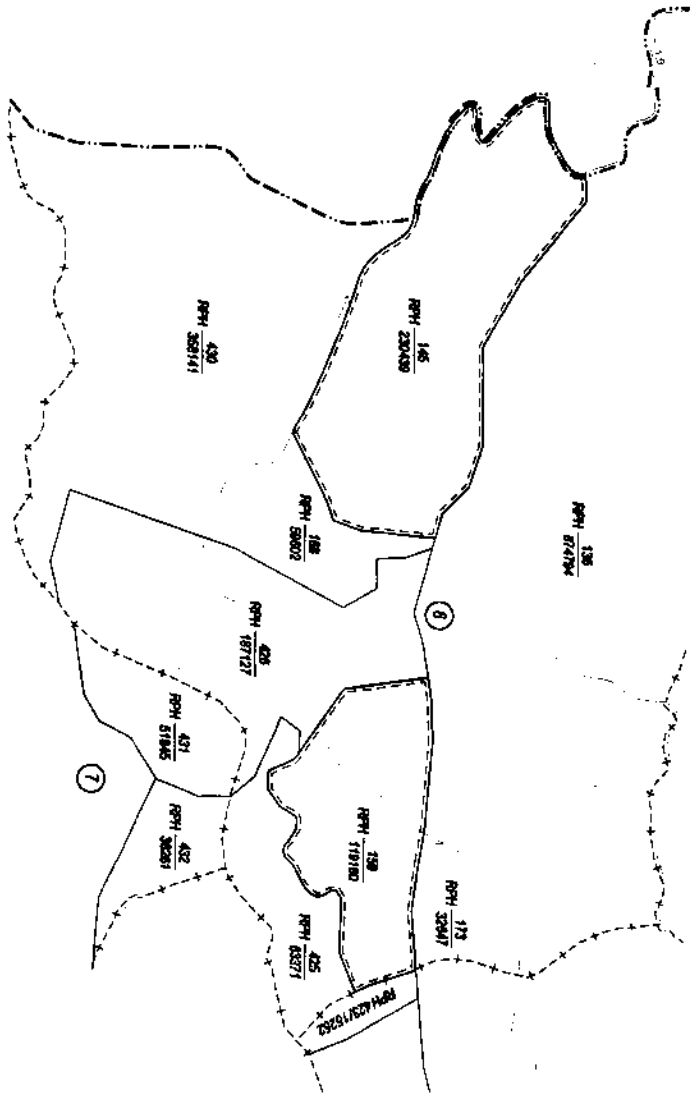


Trần Xuân Dương

SƠ ĐỒ VỊ TRÍ KHU ĐẤT XIN CHUYỂN MỤC ĐÍCH SỬ DỤNG ĐẤT NĂM 2019

Trích từ tờ Bản đồ địa chính số 47, tỉ lệ 1: 10.000, xã Triệu Thượng, huyện Triệu Phong

(Kèm theo tờ trình số: /TT-BQL ngày / /2019)



CHỮ DẪN

Ranh giới xin chuyển mục đích sử dụng đất

